

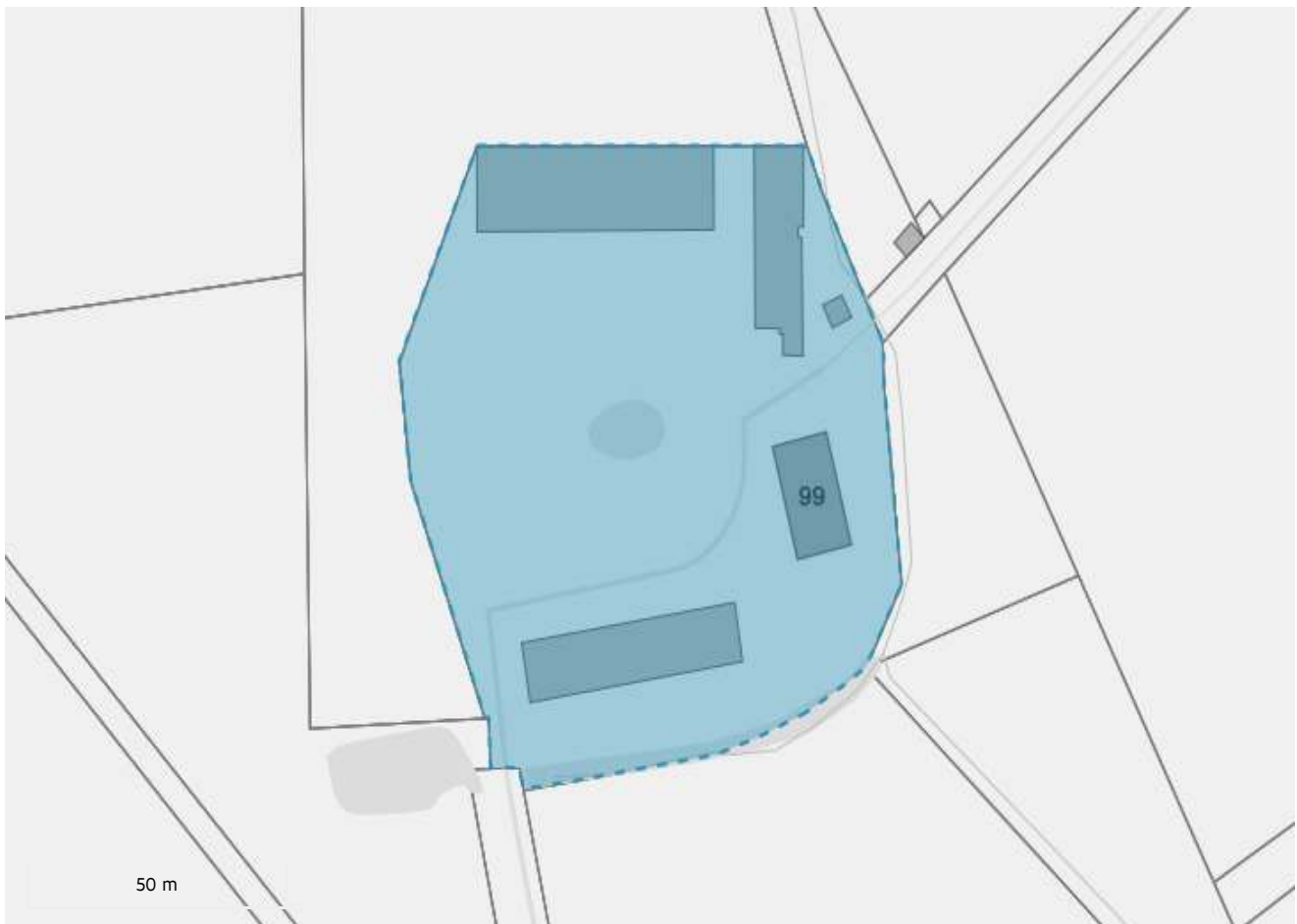
[\(//\)](#)

Inventaris

VASTGESTELD BOUWKUNDIG ERFGOED

Goed ter Borcht

vastgesteld bouwkundig erfgoed van 20-06-2023 tot heden

ID: 129647 URI: <https://id.erfgoed.net/aanduidingsobjecten/129647> 

Besluiten

[Besluit tot vaststelling van de inventaris bouwkundig erfgoed in de provincie Oost-Vlaanderen](https://id.erfgoed.net/besluiten/15002) (<https://id.erfgoed.net/besluiten/15002>)

schrappingsbesluiten, vaststellingsbesluiten: 01-06-2023 ID: 15002

Rechtsgevolgen

i Meer informatie over de rechtsgevolgen van vaststellingen vind je op [onze website](https://www.onroerenderfgoed.be/juridische-gevolgen-van-een-vaststelling) (<https://www.onroerenderfgoed.be/juridische-gevolgen-van-een-vaststelling>).

Provincie

Oost-Vlaanderen

Gemeente

Deinze

Deelgemeente

Vinkt

Straat

Aarseleweg

Locatie

Aarseleweg 99 (Deinze)

Nauwkeurigheid zone

Tot op 15m

Oppervlakte zone

10 625m²

Vaststelling van de inventaris bouwkundig erfgoed in de provincie Oost-Vlaanderen (<https://inventaris.onroerenderfgoed.be/gebeurtenissen/1074875>) (vaststellingen: van 01-04-2022 tot 20-06-2023)

Kenmerkgroep 1

Typologie: [bakhuizen](https://id.erfgoed.net/thesauri/erfgoedtypes/773) (<https://id.erfgoed.net/thesauri/erfgoedtypes/773>), [boerenwoningen](https://id.erfgoed.net/thesauri/erfgoedtypes/71) (<https://id.erfgoed.net/thesauri/erfgoedtypes/71>), [hekken](https://id.erfgoed.net/thesauri/erfgoedtypes/185) (<https://id.erfgoed.net/thesauri/erfgoedtypes/185>), [hoeven met losse bestanddelen](https://id.erfgoed.net/thesauri/erfgoedtypes/1423) (<https://id.erfgoed.net/thesauri/erfgoedtypes/1423>), [mestvaalten](https://id.erfgoed.net/thesauri/erfgoedtypes/642) (<https://id.erfgoed.net/thesauri/erfgoedtypes/642>),

[schuren](https://id.erfgoed.net/thesauri/erfgoedtypes/381) (<https://id.erfgoed.net/thesauri/erfgoedtypes/381>)

Datering: tweete kwart 19de eeuw (<https://id.erfgoed.net/thesauri/dateringen/1063>)

Beschrijving

Nu nog grote hoeve met losse bestanddelen met voornamelijk circa 1846 vernieuwde hoevegebouwen. Woonhuis van zeven traveeën en anderhalve bouwlaag onder zadeldak met klokkenstoel. Ruime stallen met nog deels bewaarde oude kern van na de brand in 1846. Overdekte mestvaalt en houten ren voor het beslaan van paarden. Grote bakstenen dwarsschuur van twaalf traveeën en bakhuis en ijzeren hek tussen bakstenen hekpijlers leidend naar de achterliggende weilanden.

Waarden

architecturale waarde

historische waarde

Aanduiding van Is de vaststelling van

Goed ter Borch

(<https://inventaris.onroenderfgoed.be/erfgoedobjecten/38267>)

Aarseleweg 99 (Deinze)



Nu nog grote hoeve met losse bestanddelen met voornamelijk circa 1846 vernieuwde hoevegebouwen. Woonhuis van zeven traveeën en anderhalve bouwlaag onder zadeldak met klokkenstoel. Ruime stallen met nog deels bewaarde oude kern van na de brand in 1846. Overdekte mestvaalt en houten ren voor het beslaan van paarden. Grote bakstenen dwarsschuur van twaalf traveeën en bakhuis en ijzeren hek tussen bakstenen hekpijlers leidend naar de achterliggende weilanden.

Andere relaties

Heeft als voorganger

Hoeve Goed ter Borch

(<https://inventaris.onroenderfgoed.be/aanduidingsobjecten/69173>)

Aarseleweg 99 (Deinze)

Je kan deze pagina citeren als:

INVENTARIS ONROEREND ERFGOED 2026: *Goed ter Borch* [online],

<https://id.erfgoed.net/aanduidingsobjecten/129647>

<https://inventaris.onroenderfgoed.be/aanduidingsobjecten/129647>

<https://id.erfgoed.net/aanduidingsobjecten/129647>
(<https://id.erfgoed.net/aanduidingsobjecten/129647>) (geraadpleegd op 16 januari 2026).

Beheerder fiche: **Agentschap Onroerend Erfgoed**




Contact

Heb je een vraag of opmerking over deze fiche? [Meld het ons via het contactformulier \(/contact?uri=https://id.erfgoed.net/aanduidingsobjecten/129647\)](#).



Onroerenderfgoed.be is een officiële website van de Vlaamse overheid

uitgegeven door [het agentschap Onroerend Erfgoed](https://www.onroerenderfgoed.be/) 
(<https://www.onroerenderfgoed.be/>)

[Privacyverklaring](https://www.onroerenderfgoed.be/privacyverklaring)

(<https://www.onroerenderfgoed.be/privacyverklaring>)

[Juridische informatie](https://www.onroerenderfgoed.be/juridische-informatie)

(<https://www.onroerenderfgoed.be/juridische-informatie>)

Agentschap
Onroerend
Erfgoed

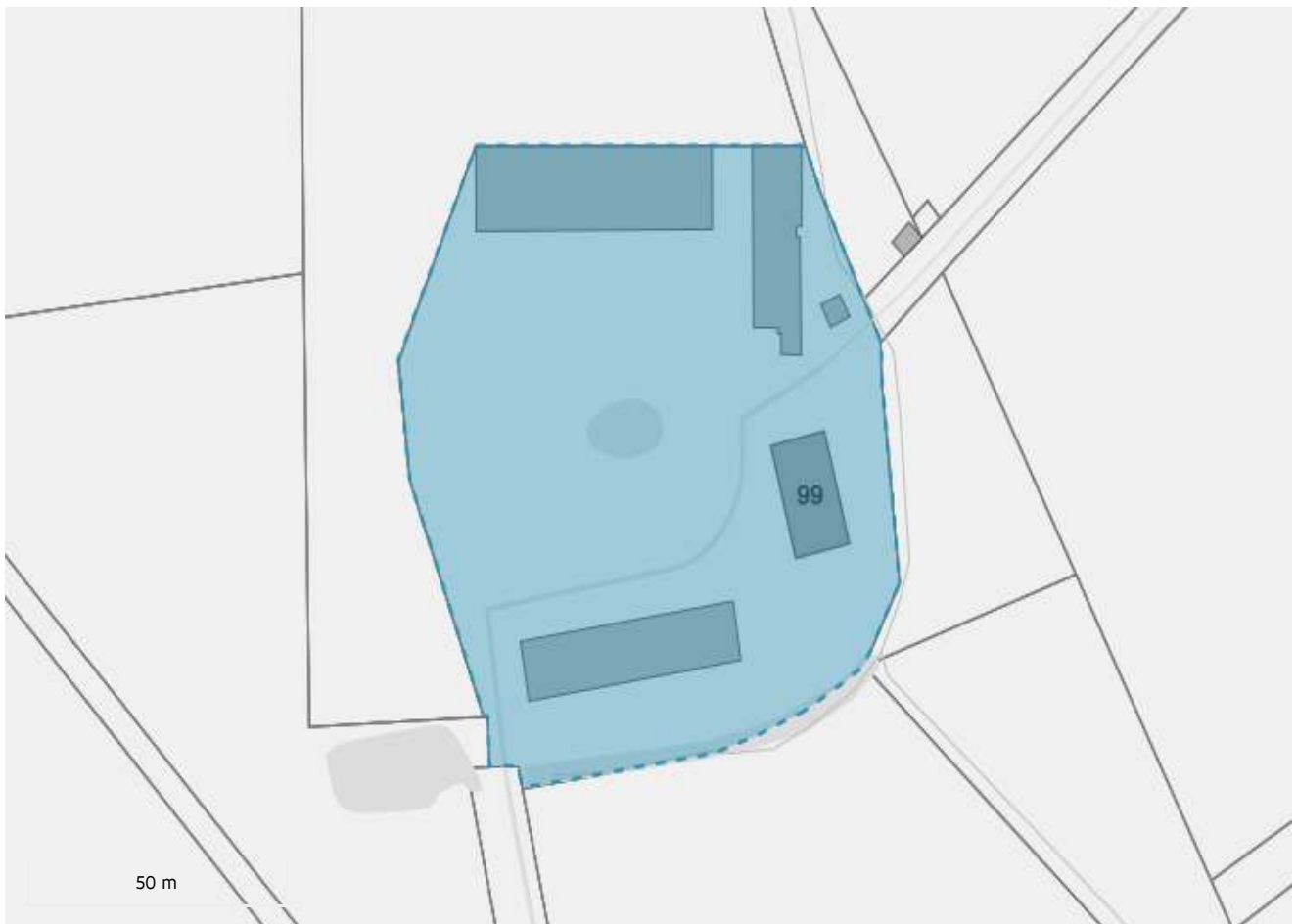
[\(//\)](#)



Inventaris

ERFGOEDOBJECT

Goed ter Borcht

bouwkundig element

ID: 38267 URI: <https://id.erfgoed.net/erfgoedobjecten/38267> [Bekijk](#)[\(https:
sort=t\)](#)



Juridische gevolgen

- is aangeduid als vastgesteld bouwkundig erfgoed Goed ter Borcht
(<https://inventaris.onroerenderfgoed.be/aanduidingsobjecten/129647>)
Deze vaststelling is geldig sinds 20-06-2023
- is aangeduid als vastgesteld bouwkundig erfgoed Hoewe Goed ter Borcht
(<https://inventaris.onroerenderfgoed.be/aanduidingsobjecten/69173>)
Deze vaststelling was geldig van 24-09-2009 tot 20-06-2023

Provincie

Oost-Vlaanderen

Gemeente

Deinze

Deelgemeente

Vinkt

Straat

Aarseleweg

Locatie

Aarseleweg 99 (Deinze)

Nauwkeurigheid zone

Tot op 15m

Oppervlakte zone

10 625m²

Bewaringstoestand

Bewaard

Erfgoedwaarde

Aanwezig

Typologie: [bakhuizen](https://id.erfgoed.net/thesauri/erfgoedtypes/773) (<https://id.erfgoed.net/thesauri/erfgoedtypes/773>), [boerenwoningen](https://id.erfgoed.net/thesauri/erfgoedtypes/71) (<https://id.erfgoed.net/thesauri/erfgoedtypes/71>), [hekken](https://id.erfgoed.net/thesauri/erfgoedtypes/185) (<https://id.erfgoed.net/thesauri/erfgoedtypes/185>), [hoeven met losse bestanddelen](https://id.erfgoed.net/thesauri/erfgoedtypes/1423) (<https://id.erfgoed.net/thesauri/erfgoedtypes/1423>), [mestvaalten](https://id.erfgoed.net/thesauri/erfgoedtypes/642) (<https://id.erfgoed.net/thesauri/erfgoedtypes/642>), [schuren](https://id.erfgoed.net/thesauri/erfgoedtypes/381) (<https://id.erfgoed.net/thesauri/erfgoedtypes/381>)

Datering: [tweede kwart 19de eeuw](https://id.erfgoed.net/thesauri/dateringen/1063) (<https://id.erfgoed.net/thesauri/dateringen/1063>)

[Inventarisatie bouwkundig erfgoed Deinze](https://inventaris.onroerenderfgoed.be/gebeurtenissen/531) (<https://inventaris.onroerenderfgoed.be/gebeurtenissen/531>) (geografische inventarisatie: van 01-01-1981 tot 31-12-1991)

Beschrijving

Zetel van de heerlijkheid Ter Borch, in leen gehouden van de heer van Nevele en waarvan de oudste vermeldingen teruggaan tot de 14de eeuw. Voorheen omgracht met toegangsdreef naar Aarseleweg. Oorspronkelijk woonhuis op motte omsloten door meerdelige omgrachting en gesloopt in 1846. De motte werd toen afgegraven om de grachten te dempen. Een plas ten westen, naast het huidige toegangshek, is vermoedelijk een overblijfsel van de vroegere omwalling. Nu nog grote hoeve met losse bestanddelen met voornamelijk circa 1846 vernieuwde hoevegebouwen.

Ten oosten, woonhuis van zeven traveeën en anderhalve bouwlaag onder zadeldak (pannen nok loodrecht op de straat) met klokkenstoel op rechter hoek, in de rechter zijpuntgevel gedateerd 18.7 (vermoedelijk 1847). Verankerde baksteenbouw. Licht getoogde vensters met luiken en lunetten op de halve-verdieping. Getoogde deur in bakstenen omlijsting, onder driuplijst in derde travee. Zeshoekige houten klokkenstoel met windroos en initialen V N, bronzen klokje van Brugse makelij, gedateerd 1855. Zijpuntgevels met rondboogvormige bovenvensters, lunet en gevelsteentje (met thans onleesbaar geworden jaartal) in geveltop.

Ten noorden, ruime stallen onder zadeldak (pannen, nok parallel aan de straat) met nog deels bewaarde oude kern van na de brand in 1846 (onder meer verhaald door Hendrik Conscience in een liefdadigheidsrede te Antwerpen in 1847). Ervoor gebouwde overdekte mestvaalt onder schilddak en houten ren voor het beslaan van paarden (links).

Ten zuiden, grote bakstenen dwarsschuur van twaalf traveeën en anderhalve bouwlaag onder zadeldak (pannen, nok parallel aan de straat) in een gevelsteentje in de linker zijpuntgevel gedateerd 1845 of 1847. Travee-indeling door bakstenen lisenen, waarin onder meer korfboogpoorten (onder meer gedicht) en luchtgaten.

Ten noordoosten, bakhuis en ijzeren hek tussen bakstenen hekpijlers leidend naar de achterliggende weilanden.

- Rijksarchief Gent, Kaarten en plans, nummer 1164.
- MICHEM F., *Vinktse hoeven en hun bewoners*, Deinze, 1980, p. 25-31.

Bron: BOGAERT C. & LANCLUS K. 1991: *Inventaris van het cultuurbezit in België, Architectuur, Provincie Oost-Vlaanderen, Arrondissement Gent, Kantons Deinze - Nazareth*, Bouwen door de eeuwen heen in Vlaanderen 12n3, Brussel - Turnhout.

Auteurs: [Bogaert, Chris \(https://id.erfgoed.net/auteurs/29\)](https://id.erfgoed.net/auteurs/29); [Lanclus, Kathleen \(https://id.erfgoed.net/auteurs/30\)](https://id.erfgoed.net/auteurs/30)

Datum: 1991

De tekst wordt ter beschikking gesteld door: [Agentschap Onroerend Erfgoed \(AOE\) \(https://id.erfgoed.net/auteurs/501\)](https://id.erfgoed.net/auteurs/501)

Relaties



Is deel van

[Aarseleweg \(https://inventaris.onroenderfgoed.be/themas/6020\)](https://inventaris.onroenderfgoed.be/themas/6020)

Je kan deze pagina citeren als:

INVENTARIS ONROEREND ERFGOED 2026: *Goed ter Borch* [online],
<https://id.erfgoed.net/erfgoedobjecten/38267>
(<https://id.erfgoed.net/erfgoedobjecten/38267>) (geraadpleegd op 16 januari 2026).

Beheerder fiche: **Agentschap Onroerend Erfgoed**




Contact

Heb je een vraag of opmerking over deze fiche?
[Meld het ons via het contactformulier \(/contact?uri=https://id.erfgoed.net/erfgoedobjecten/38267\).](https://id.erfgoed.net/erfgoedobjecten/38267)



Onroenderfgoed.be is een officiële website van de Vlaamse overheid

uitgegeven door [het agentschap Onroerend Erfgoed](https://www.onroenderfgoed.be/) 
(<https://www.onroenderfgoed.be/>)

[Privacyverklaring](https://www.onroenderfgoed.be/privacyverklaring)
(<https://www.onroenderfgoed.be/privacyverklaring>)

Agentschap
Onroerend
Erfgoed

